

«Согласовано»
Начальник ГО и ЧС, территориальной
Безопасности Администрации
Рузского городского округа


Старченко И.Г.

« 26 » 08 2019 г.

УТВЕРЖДАЮ
Директор МБОУ
«Колюбакинская СОШ»


Щербакова Т.А.

2019 г.



УТВЕРЖДАЮ
Начальник ОГИБДД ОМВД
России по Рузскому району
Московской области
подполковник полиции


Сычиков С.В.

« 26 » 08 2019 г.



**Паспорт
по обеспечению безопасности дорожного движения**

**МУНИЦИПАЛЬНОЕ БЮДЖЕТНОЕ ОБЩЕОБРАЗОВАТЕЛЬНОЕ
УЧРЕЖДЕНИЕ
«КОЛЮБАКИНСКАЯ СРЕДНЯЯ ОБЩЕОБРАЗОВАТЕЛЬНАЯ ШКОЛА»**

*Московская область
2019*

Общие сведения об образовательной организации

Муниципальное бюджетное общеобразовательное учреждение «Колюбакинская средняя общеобразовательная школа»

(Полное наименование образовательной организации)

Юридический адрес: 143144 Московская область, Рузский район, п.Колюбакино, ул.Попова, дом 20.

Фактический адрес: 143144 Московская область, Рузский район, п.Колюбакино, ул.Попова, дом 20.

Е-mail: mou.kso@mail.ru ___ <http://kol-scool.ucoz.ru>

Директор (заведующий) Щербакова Татьяна Алексеевна 8-496-27-37-494

Заместитель директора по учебной работе Косякова Ирина Владимировна 8-496-27-37-410

Заместитель директора по воспитательной работе Киселёва Татьяна Алексеевна 8-496-27-37-410

Ответственные работники
Муниципального органа
образования Специалист отдела
по работе с образовательными
организациями Медведев Алексей Фёдорович

8-(496)-27-24-7-12

Ответственные от
Госавтоинспекции Инспектора ДПС ОГИБДД
ОМВД России
по Рузскому району:
капитан полиции Жарков Сергей Николаевич 8-926-143-81-03

Ответственные работники за мероприятия по профилактике детского травматизма Заместитель директора по безопасности Шмыгля Мария Фёдоровна
8-496-27-37-494

Руководитель или ответственный работник дорожно-эксплуатационной организации, осуществляющей содержание улично-дорожной сети (УДС) Марфутов Виталий Алексеевич
2-39-36
2-34-15
2-14-74
2-15-74, 2-43-21

Руководитель или ответственный работник дорожно-эксплуатационной организации, осуществляющей содержание технических средств организации дорожного движения (ТСОДД) Марфутов Виталий Алексеевич
2-39-36
2-34-15
2-14-74
2-15-74, 2-43-21

Количество обучающихся (воспитанников) _____ 430 _____

Наличие уголка по БДД: 2 шт. возле кабинета ОБЖ и в раздевалке начальной школы (всё на первом этаже).

(количество, место расположения)

Наличие кабинета по БДД _____ нет _____
(место расположения)

Наличие автогородка (площадки) по БДД _____ площадка _____

Наличие транспортной площадки по БДД _____ нет _____

Наличие автобуса в образовательной организации _____ имеется _____

Владелец автобуса: МБОУ «Колюбакинская СОШ»

Время занятий в образовательной организации:

1-ая смена: 8 час. 30 мин. – 15 час. 10 мин. (период)

Внеклассные занятия: 15 час. 15 мин. – 16 час. 50 мин. (период)

Телефоны оперативных служб:

Единая служба спасения: 112, доб.1

Полиция: 112, доб. 2.

Скорая помощь: 112, доб.3

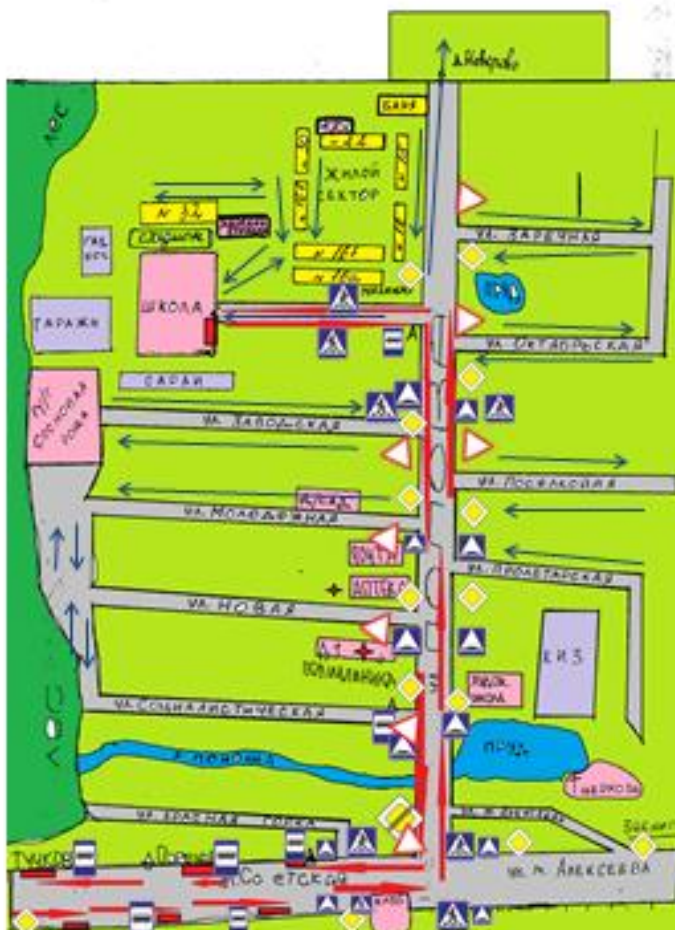
Центр управления ГИБДД МО : (495) 688-81-71






Содержание

1. План-схемы образовательной организации МБОУ «Колюбакинская СОШ»	5
1.1. Район расположения образовательной организации, пути движения транспортных средств и безопасный маршрут обучающихся (воспитанников).	5
1.2. Организация дорожного движения в непосредственной близости от образовательной организации и безопасных маршрутов движения детей....	7
1.3. Маршруты движения организованных групп детей от образовательной организации к стадиону, парку или спортивно-оздоровительному комплексу..	9
1.4. Пути движения транспортных средств к местам разгрузки/погрузки и рекомендуемые безопасные пути передвижения детей по территории образовательной организации	11
2. Информация об обеспечении безопасности перевозок детей	13
2.1. Сведения о перевозке детей специальным транспортным средством (автобусом)	13
2.2. Маршрут движения автобуса образовательной организации	15
2.3. Безопасное расположение остановки автобуса образовательной организации.....	17
Приложение.....	19

1. План - схемы образовательной организации МБОУ «Колюбакинская СОШ»

1.1. Район расположения образовательной организации, пути движения транспортных средств и безопасный маршрут обучающихся (воспитанников)



-  Движение детей в (из) образовательную организацию.
-  Движение школьного автобуса.
-  Движение транспортных средств по проезжей части.
-  Жилая застройка.  Общественные здания.

Рекомендации к составлению плана-схемы района расположения образовательной организации

1. Район расположения образовательной организации определяется группой жилых домов, зданий и улично-дорожной сетью с учетом остановок общественного транспорта (выходов из станций метро), центром которого является непосредственно образовательная организация;

2. Территория, указанная на схеме, включает:

- образовательную организацию;
- стадион вне территории образовательной организации, на котором могут проводиться занятия по физической культуре (*при наличии*);
- спортивно-оздоровительный комплекс (*при наличии*);
- жилые дома, в которых проживает большая часть детей данной образовательной организации;
- автомобильные дороги и тротуары.

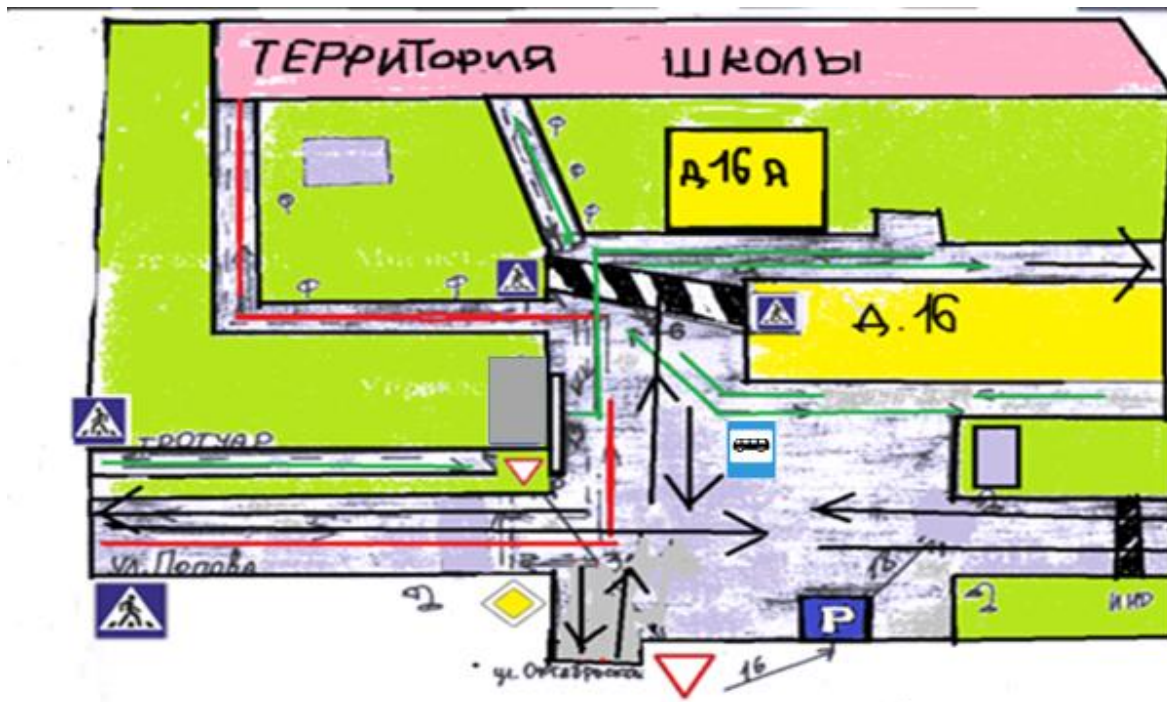
3. На схеме обозначены:

- расположение жилых домов, зданий и сооружений;
- сеть автомобильных дорог;
- пути движения транспортных средств;
- пути движения детей в/из образовательную организацию;
- опасные участки (места несанкционированных переходов на подходах к образовательной организации, места имевших место случаев дорожно-транспортных происшествий с участием детей-пешеходов и детей-велосипедистов);
- уличные (наземные – регулируемые / нерегулируемые) и внеуличные (надземные/подземные) пешеходные переходы;
- названия улиц и нумерация домов.

Схема необходима для общего представления о районе расположения образовательной организации. На схеме обозначены наиболее частые пути движения детей от дома (от отдаленных остановок маршрутных транспортных средств) к образовательной организации и обратно.

При исследовании маршрутов движения детей необходимо уделить особое внимание опасным зонам, где дети пересекают проезжие части дорог не по пешеходному переходу.

1.2. Организация дорожного движения в непосредственной близости от образовательной организации с размещением соответствующих технических средств организации дорожного движения, маршрутов движения детей и расположения парковочных мест



- Движение транспортных средств.
- Движение школьного автобуса и обслуживающего и спец транспорта (01,02,03, вывоз мусора, доставка продуктов в столовую и др.)
- Направление движения детей от остановок маршрутных транспортных средств.

Рекомендации к составлению схемы организации дорожного движения в непосредственной близости от образовательной организации и безопасных маршрутов движения детей

1. Схема организации дорожного движения ограничена автомобильными дорогами, находящимися в непосредственной близости от образовательной организации.

2. На схеме обозначаются:

- здание образовательной организации с указанием территории, принадлежащей непосредственно образовательной организации (при наличии указать ограждение территории);

- автомобильные дороги и тротуары;

- уличные (наземные – регулируемые/нерегулируемые) и внеуличные (надземные/подземные) пешеходные переходы на подходах к образовательной организации;

- дислокация существующих дорожных знаков и дорожной разметки;

- другие технические средства организации дорожного движения;

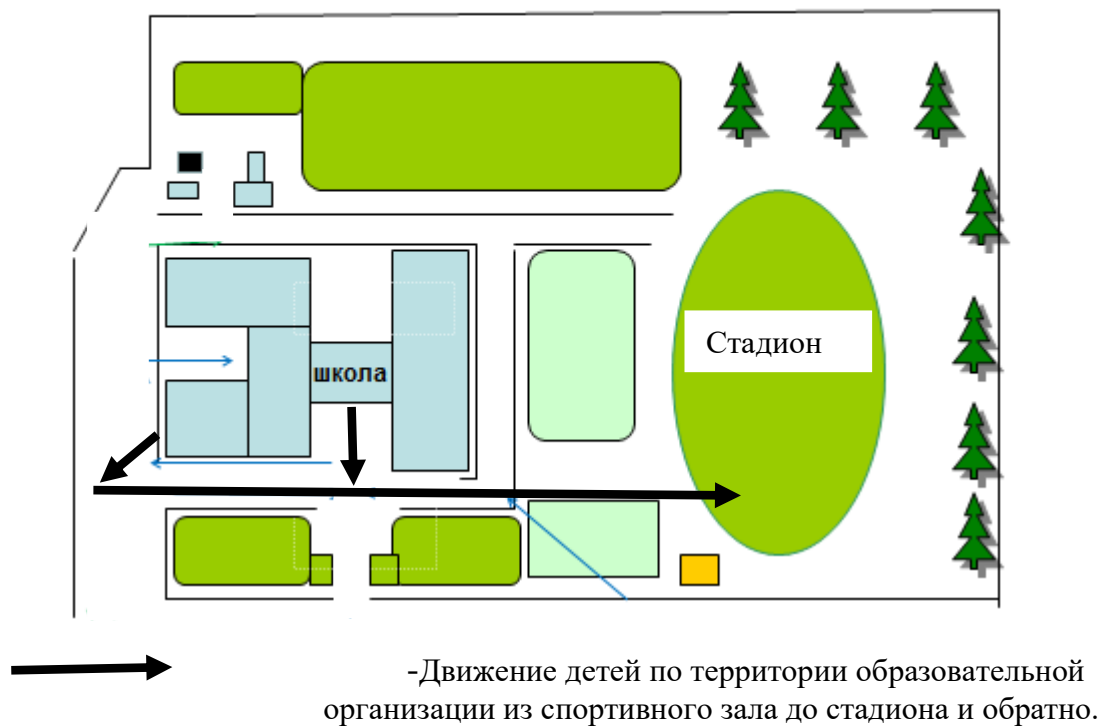
- направление движения транспортных средств по проезжей части;

- направление безопасного маршрута движения детей.

3. На схеме указано расположение остановок маршрутных транспортных средств и безопасные маршруты движения детей от остановочного пункта к образовательной организации и обратно;

4. При наличии стоянки (парковочных мест) около образовательной организации, указывается месторасположение и безопасные маршруты движения детей от парковочных мест к образовательной организации и обратно.

1.3. Маршруты движения организованных групп детей от образовательной организации к стадиону, парку или спортивно-оздоровительному комплексу

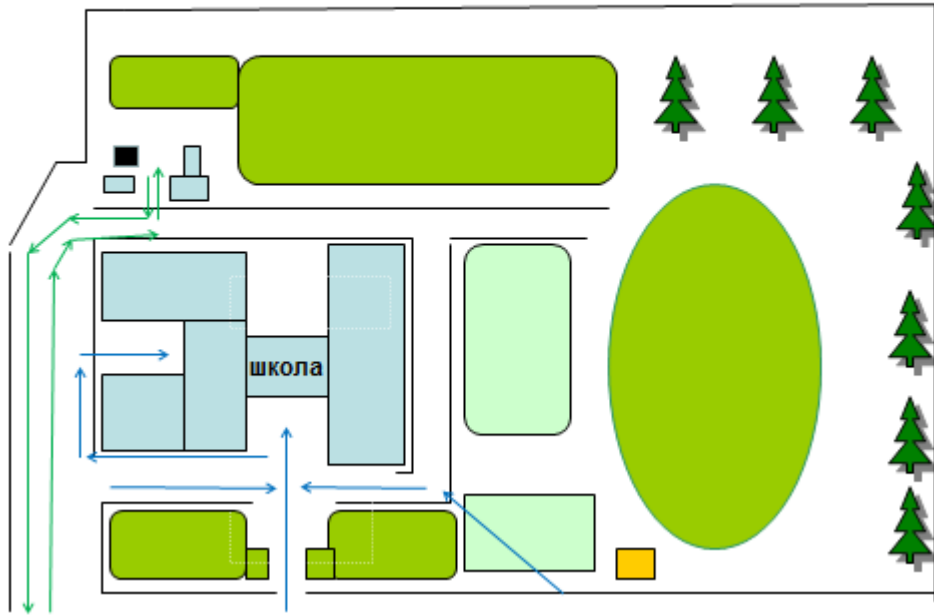


Рекомендации к составлению схемы маршрутов движения организованных групп детей от образовательной организации к стадиону, парку или спортивно – оздоровительному комплексу.

На схеме района расположения образовательной организации указываются безопасные маршруты движения детей от образовательной организации к стадиону, парку или спортивно – оздоровительному комплексу и обратно.

Эти схемы должны использоваться преподавательским составом при организации движения групп детей к местам проведения занятий вне территории образовательной организации.

1.4. Пути движения транспортных средств к местам разгрузки/погрузки и рекомендуемые безопасные пути передвижения детей по территории образовательной организации



- Въезд/выезд и движение грузовых транспортных средств по территории образовательной организации.

-Место погрузки.



-Движение детей по территории образовательной организации.

Рекомендации к составлению схемы пути движения транспортных средств к местам разгрузки/погрузки и рекомендуемые безопасные пути передвижения детей по территории образовательной организации

На схеме указывается примерная траектория движения транспортных средств на территории образовательной организации, в том числе места погрузки/разгрузки, а также безопасный маршрут движения детей во время погрузочно-разгрузочных работ.

В целях обеспечения безопасного движения детей по территории образовательной организации необходимо исключить пересечения путей движения детей и путей движения транспортных средств.

**2. Информация об обеспечении безопасности перевозок детей специальным транспортным средством (автобусом).
(при наличии автобуса)**

1. Общие сведения

Марка _____ ГАЗ _____
Модель _____ А _____ 67 _____ R
42 _____
Государственный регистрационный знак _____ А 792 ТС 750 _____
Год выпуска _____ 2018 _____ Количество мест в автобусе _____ 22 _____
Соответствие конструкции требованиям, предъявляемым к школьным автобусам
_____ соответствует _____
Наличие тахографа _____ имеется (марка, модель, срок проверки) Drive Smart D3B5BF02111802F3
Наличие алкозамка _____ не имеется _____, марка, модель, срок проверки:
Наличие системы спутниковой навигации ГЛОНАСС _____ имеется _____
Наличие подключения к системе мониторинга ГЛОНАСС _____ имеется _____
Терминал: Navtelecom Signal S-2551

2. Сведения о водителе автобуса

Фамилия, имя, отчество	Дата принятия на работу	Стаж вождения ТС категории D	Дата предстоящего медицинского осмотра	Дата проведения стажировки	Дата Проведения последнего повышения квалификации	Допущенные нарушения ПДД
Асташкин Николай Семенович	13.03. 2019 г.	15 лет	02.03.2019 г.	13.03.2019 – 16.03.2019	декабрь 2019 г.	нет

3. Организационно-техническое обеспечение

1) Лицо, ответственное, за обеспечение безопасности дорожного движения:

_____ Шмыгля Мария Фёдоровна _____

(Фамилия, имя, отчество.)

Назначено: _____ приказ № 138/2 от 03.08.2016г. _____

(дата)

прошло аттестацию _____

(дата)

2) Организация проведения предрейсового медицинского осмотра водителя

Осуществляет:

сотрудники

ООО

«Автоплюс-1»

(Фамилия, имя отчество специалиста)

на основании _____ договор № Ф.2019.115348

действительного с 27 марта 2019г. по 31 декабря 2019 г.

3) Организация проведения предрейсового технического осмотра автобуса осуществляет __ ООО «КРАС-АВТО»

действительно с 28 марта 2019г. по 28 сентября 2019 г.

(дата)

4) Дата очередного технического осмотра _____ 28.09.2019 г. _____

5) Место стоянки автобуса в нерабочее время _ п.Тучково, ул.Восточная, 35, договор № Ф.2019.115348

действительного с 27 марта 2019г. по 31 декабря 2019 г.

4. Сведения о владельце автобуса

Юридический адрес владельца: 143144 Московская область, Рузский район, п.Колюбакино, ул.Попова, дом 20.

Фактический адрес владельца: 143144 Московская область, Рузский район, п.Колюбакино, ул.Попова, дом 20.

Телефон ответственного лица _____ 8-496-27-37-494

2. Маршрут движения автобуса образовательной организации на территории п.Колюбакино.



маршрут движения школьного автобуса

Рекомендации к составлению схемы маршрута движения автобуса образовательной организации

На схеме указываются населенные пункты, через которые следует автобус образовательной организации, оборудованные места остановок для посадки и высадки детей в каждом населенном пункте и в иных местах по маршруту движения автобуса; непосредственно населенный пункт, где расположена образовательная организация.

На схеме указывается безопасный маршрут следования автобуса образовательной организации из пункта А в пункт В, а также обозначены:

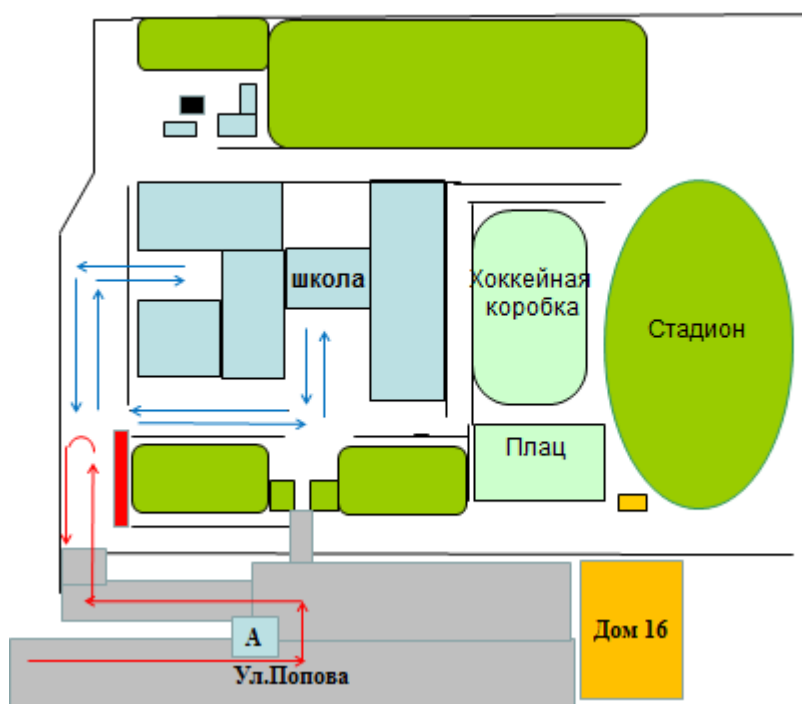
- жилые дома населенных пунктов;
- здание образовательной организации;
- автомобильные дороги;
- расположение существующих дорожных знаков на пути следования автобуса образовательной организации;
- пешеходные переходы, пересекающие проезжую часть маршрута движения автобуса образовательной организации;
- другие технические средства организации дорожного движения на маршруте движения автобуса образовательной организации.

Дополнительно, при наличии трудных (опасных) участков дорог по пути следования автобуса, представляется целесообразным давать их подробное описание с рекомендациями по безопасному преодолению.

Кроме того, рекомендуется дополнять паспорт фотоматериалами с изображением таких участков, а также с изображениями остановочных пунктов и мест ожидания.

В случаях, когда осуществляется перевозка детей специальным транспортным средством на экскурсии, спортивные соревнования, в лагерь, к месту сдачи государственной аттестации и единого государственного экзамена, Паспорт безопасности образовательной организации дополняется схемами маршрута движения специального транспортного средства (автобуса).

3. Безопасное расположение остановки автобуса образовательной организации (при наличии)



Движение школьного автобуса.



Движение детей для посадки/высадки.



Место посадки\высадки детей.

Рекомендации к составлению схемы расположения остановки автобуса образовательной организации

На схеме указывается подъезд в оборудованный «карман» или другое оборудованное место для посадки и высадки детей из автобуса у образовательной организации, и дальнейший путь движения автобуса по проезжей части, а также безопасный маршрут движения детей от остановки автобуса у образовательной организации.

На схеме обозначены:

- жилые дома района расположения образовательной организации;
- здание образовательной организации;
- ограждение территории образовательной организации (*при наличии*);
- автомобильные дороги.

Приложение
**План-схема пути движения транспортных средств и детей при проведении дорожных
ремонтно-строительных работ вблизи образовательной организации**

ЬЬ

Рекомендации к составлению план-схемы пути движения транспортных средств и детей при проведении дорожных ремонтно-строительных работ вблизи образовательной организации

На схеме указывается место производства дорожных ремонтно-строительных работ, его обустройство дорожными знаками и ограждениями, иными техническими средствами организации дорожного движения, а также безопасный маршрут движения детей к образовательной организации с учетом изменения маршрута движения по тротуару.

На схеме обозначены:

- участок производства дорожных ремонтно-строительных работ;
- автомобильные дороги;
- альтернативные пути (обходы места производства дорожных ремонтно-строительных работ пешеходами и объезды транспортными средствами);
- здание образовательной организации;
- ограждение территории образовательной организации (при наличии).